

(準)岩ヶ谷川
岩ヶ谷橋上(A箇所)
全景写真

A箇所
被災復旧延長
L=15.0m
EP SECT 15.0
SECT 13.5
SECT 9.0
BP SECT 0.0



(準)岩ヶ谷川
岩ヶ谷橋上(A箇所)
全景写真

B箇所
被災復旧延長
L=10.0m

BP SECT 82.0		SECT 90.0	EP SECT 92.0
--------------	--	-----------	--------------

C箇所
被災復旧延長
L=14.7m

BP SECT 102.3		SECT 106.0		EP SECT 117.0
---------------	--	------------	--	---------------

D箇所
被災復旧延長
L=17.0m

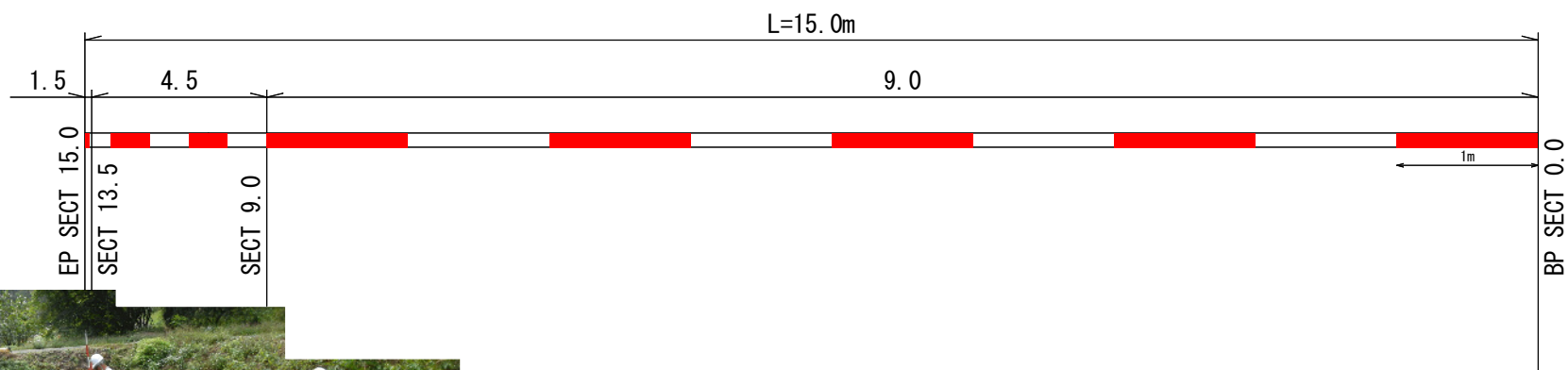
BP SECT 121.0		SECT 123.5		SECT 135.0	EP SECT 138.0
---------------	--	------------	--	------------	---------------

E箇所
被災復旧延長
L=13.1m


BP SECT 153.0		SECT 159.0		SECT 164.0	EP SECT 166.1
---------------	--	------------	--	------------	---------------



(準)岩ヶ谷川
岩ヶ谷橋上(A箇所)
左岸
被災延長写真
L=15.0m



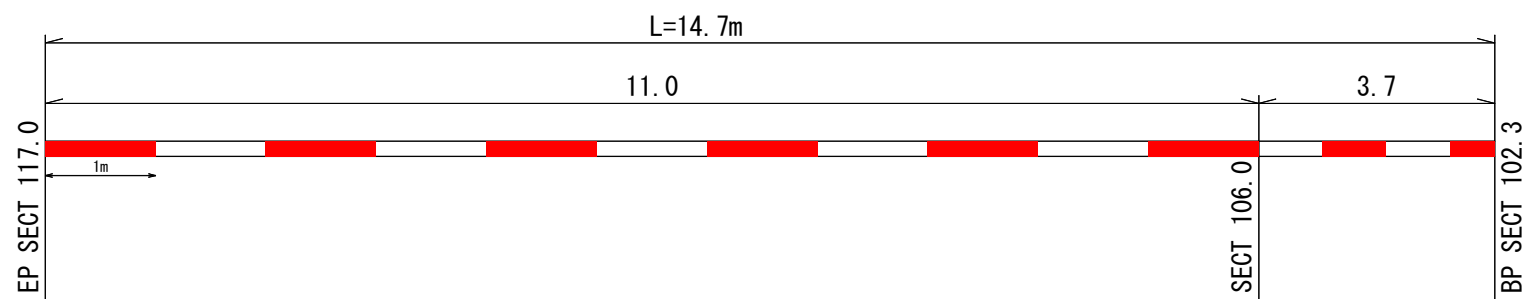
(準)岩ヶ谷川
岩ヶ谷橋上(B箇所)
左岸
被災延長写真
L=10.0m



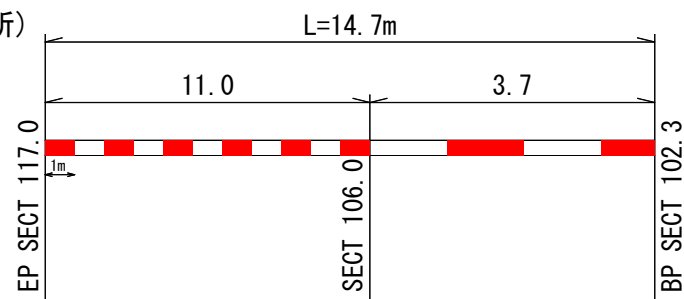
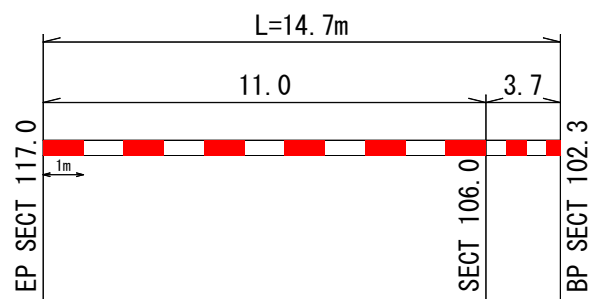
(準)岩ヶ谷川
 岩ヶ谷橋上(B箇所)
 左岸
 被災延長写真
 L=10.0m



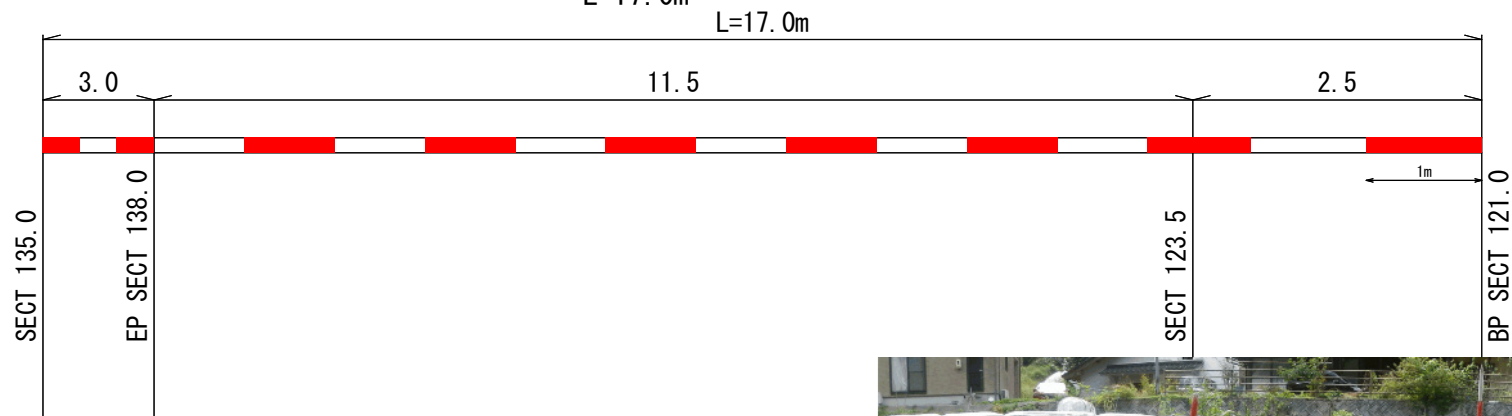
(準)岩ヶ谷川
岩ヶ谷橋上(0箇所)
左岸
被災延長写真
L=14.7m



(準)岩ヶ谷川
 岩ヶ谷橋上(0箇所)
 左岸
 被災延長写真
 L=14.7m



(準)岩ヶ谷川
岩ヶ谷橋上(D箇所)
左岸
被災延長写真
L=17.0m



(準)岩ヶ谷川
岩ヶ谷橋上(D箇所)
左岸
被災延長写真
L=17.0m

SECT 135.0

SECT 123.5

EP SECT 138.0

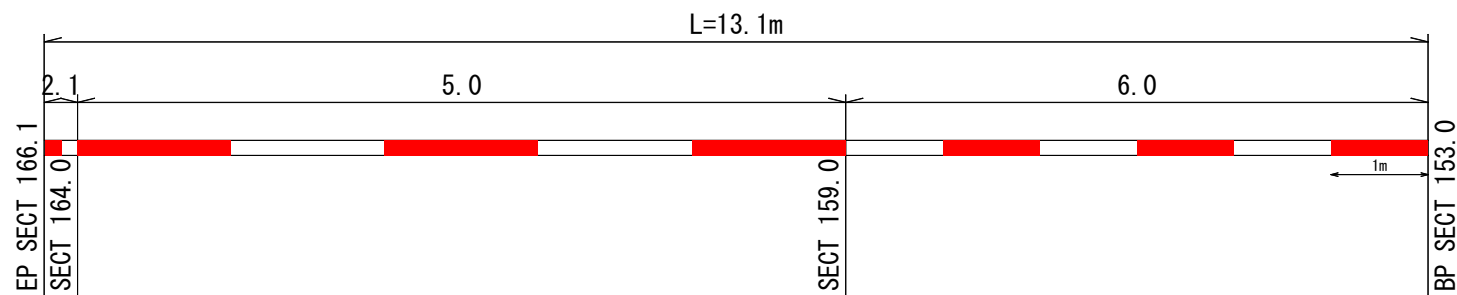
BP SECT 121.0



(準)岩ヶ谷川
岩ヶ谷橋上(D箇所)
左岸
被災延長写真
L=17.0m



(準)岩ヶ谷川
岩ヶ谷橋上(E箇所)
左岸
被災延長写真
L=13.1m



(準)岩ヶ谷川
岩ヶ谷橋上(E箇所)
左岸
被災延長写真
L=13.1m

EP SECT 166.1

SECT 164.0

SECT 159.0

BP SECT 153.0

